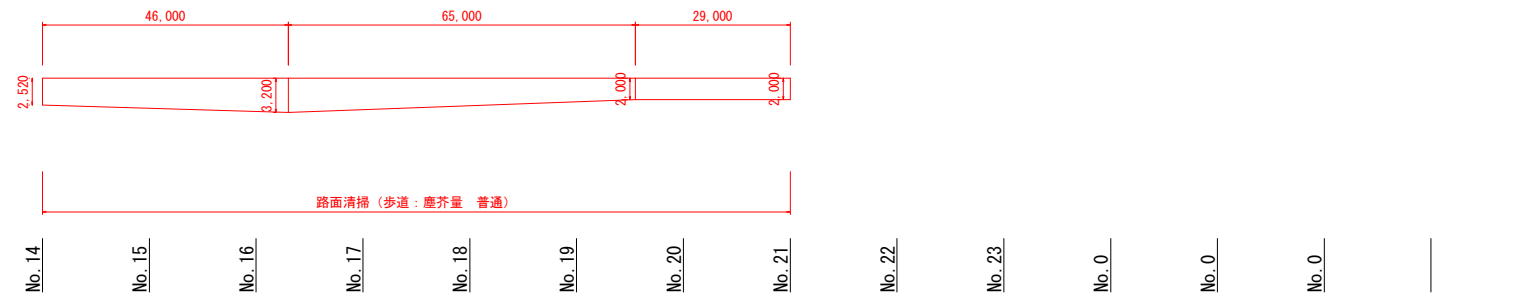
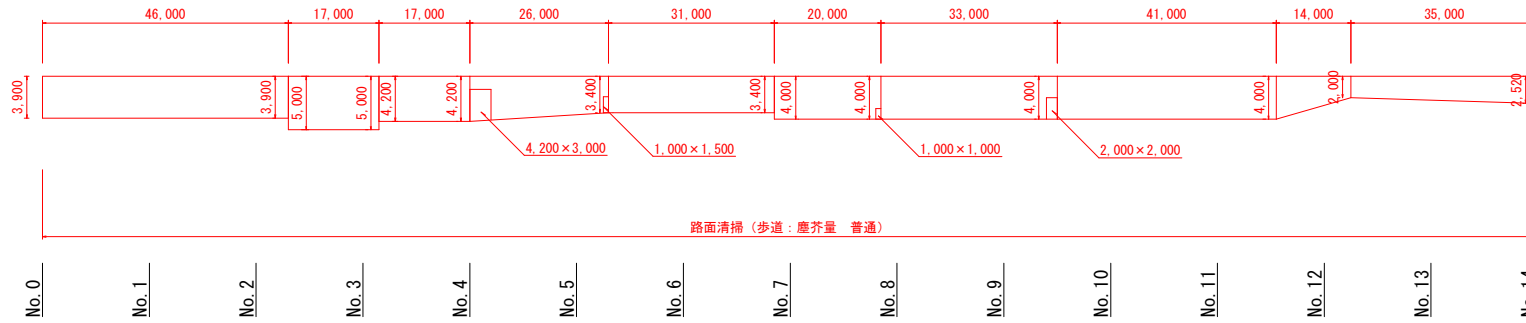
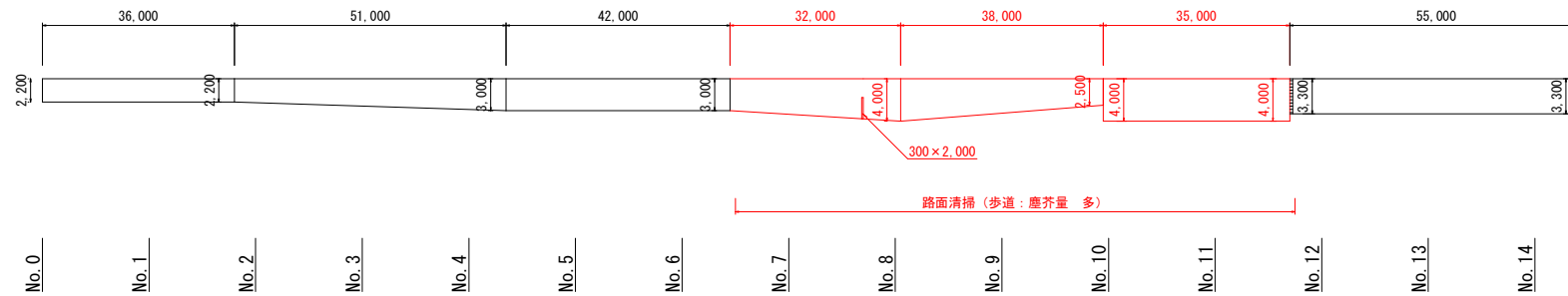


(左岸)

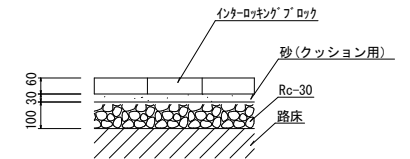
平面図 (H) S=1:500, (V) S=1:250



(右岸)



施工参考図 S=1/10



工事名	R6徳土 正木ダム 上勝・福原 遊歩道修繕業務		
路線名等	正木ダム		
工事箇所	勝浦郡上勝町福原		
図面名	展開図		
縮尺	1:500	図面番号	1 / 1
会社名			
事業者名	徳島県東部農工整備局(徳島庁舎)		